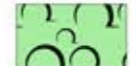












LEGENDE

-  1.8.3 Erhalt von Bäumen, Sträuchern und sonstigen Bepflanzungen Gem §9 Abs. 1 Nr. 25 B BauGB
-  2.3.1 Anpflanzen von Bäumen, Sträuchern und sonstigen Bepflanzungen Gem §9 Abs. 1 Nr. 25 A BauGB
-  3.1 Vollversiegelte Flächen (Öffentliche Straßenverkehrsfläche)
-  3.1 Vollversiegelte Flächen (überbaubare Fläche)
-  3.2 teilversiegelte Flächen (Schotterweg)
-  3.4 Gärten
-  Entwässerungsmulde
-  Geltungsbereich
-  Grenze Landschaftsschutzgebiet

Datum **05.02.2024**

Bearbeitet im Auftrag der
Gemeinde Rehlingen-Siersburg
Bouzonviller Platz
66780 Rehlingen-Siersburg

ENTWURF

Landschaftsplanung

Büro Dr. Maas GbR
 Otto-Hahn-Hügel 49
 66740 Saarlouis
 Tel.: 06831/46378
 email: buero@dr-maas.com

Projekt
 Erweiterung Bebauungsplan
 „Olgrund“ in der Gemeinde
 Rehlingen-Siersburg, Ortsteil Siersburg

Bearbeiter
 Zeichner
 gesehen
 technische Planung

Planinhalt
Umweltbericht
 ZIELPLANUNG

Maßstab
1:500

Plan-Nr. **2**